CONVENZIONE EUROPEA DEL PAESAGGIO

Firenze 20 Ottobre 2000

Ratifica con legge 14/2006: **in vigore dal 1 settembre 2006**

Articolo 5. Provvedimenti generali

Ogni Parte si impegna a:

riconoscere giuridicamente il paesaggio in quanto **componente essenziale**
del contesto di vita delle popolazioni,

espressione della **diversità** del loro **comune patrimonio culturale e naturale**

e fondamento della loro **identità**;

a integrare il paesaggio nelle politiche di **pianificazione** del territorio, urbanistiche

e in quelle a carattere **culturale**,

ambientale, agricolo, sociale ed economico,

nonché nelle altre politiche che possono avere un'incidenza diretta o indiretta sul paesaggio.

II. Obiettivi e struttura della Convenzione

Le popolazioni europee chiedono che le politiche e gli strumenti che hanno un impatto sul territorio tengano conto delle loro esigenze relative alla **qualità dello specifico ambiente di vita**.

Ritengono che tale qualità poggi, tra l'altro, sulla sensazione che deriva da **come esse stesse percepiscono**, in particolar modo **visualmente**, l'ambiente che le circonda, ovvero il paesaggio

e hanno acquisito la consapevolezza che la **qualità** e la **diversità** di numerosi paesaggi si stanno **deteriorando** a causa di fattori tanto numerosi, quanto svariati e che tale fenomeno nuoce alla qualità della loro vita quotidiana.

Il paesaggio deve diventare un **tema politico di interesse generale**,

poiché contribuisce in modo molto rilevante al benessere dei cittadini europei che non possono più accettare di "**subire i loro paesaggi**",
quale risultato di evoluzioni tecniche ed economiche decise senza di loro.

Il paesaggio è una questione che interessa tutti i cittadini e deve venir trattato in modo democratico, soprattutto a **livello locale e regionale**

nelle decisioni che riguardano il loro paesaggio può offrir loro l'occasione di **meglio identificarsi con i territori e le città in cui lavorano e trascorrono i loro momenti di svago.**

Se si rafforzerà il rapporto dei cittadini con i luoghi in cui vivono,essi saranno in grado di **consolidare sia le loro identità**, che le **diversità locali e regionali**, al fine di realizzarsi dal punto di vista personale, sociale e culturale.

Tale realizzazione è alla base dello **sviluppo sostenibile** di qualsiasi territorio preso in esame, poiché la **qualità del paesaggio costituisce un elemento essenziale per il successo delle iniziative economiche e sociali,** siano esse private, che pubbliche.

26. Il campo di intervento delle politiche e dei provvedimenti qui sopra citati deve riferirsi alla **totalità della dimensione paesaggistica** del territorio degli Stati.

A tal proposito, la convenzione si applica all'**insieme** del territorio europeo, che si tratti degli spazi naturali, rurali, urbani o periurbani.

Non la si potrebbe limitare unicamente agli elementi culturali od artificiali, oppure agli elementi naturali del paesaggio:

si riferisce **all'insieme di tali elementi e alle relazioni esistenti tra di loro.**

" Valorizzazione dei paesaggi " riguarda il processo formale di studio, di **progettazione** e di **costruzione** mediante il quale vengono creati **nuovi paesaggi** per soddisfare le aspirazioni della popolazione interessata.

Occorre elaborare autentici progetti di valorizzazione, soprattutto nelle aree maggiormente **colpite dal cambiamento e fortemente deteriorate (periferie, zone periurbane ed industriali, litorali).**

Tali progetti di pianificazione si pongono come obiettivo la **radicale ristrutturazione dei paesaggi degradati.**

Conferenza nazionale per il Paesaggio (Roma, 1999)

Convenzione Europea sul paesaggio (CEP), Firenze, 2000

RECEP Rete europea degli enti locali e regionali per l'attuazione della CEP, 2006

UNISCAPE Rete europea di università per l'attuazione della Convenzione europea del paesaggio, 2007

CIVILSCAPE Piattaforma delle ONG in sostegno della *Convenzione europea del paesaggio*), 2007

RECEP ENELC RETE EUROPEA DEGLI ENTI LOCALI E REGIONALI PER L'ATTUAZIONE DELLA CONVENZIONE EUROPEA DEL PAESAGGIO

RECEP-ENELC è un'**associazione internazionale di pubbliche autorità territoriali** costituita sotto l'egida del Congresso dei poteri locali e regionali del **Consiglio d'Europa**. Il suo obiettivo statutario è quello di sostenere comuni, province, regioni, ed ogni altro tipo di ente territoriale interessato, nelle attività di attuazione dei principi della **Convenzione europea del paesaggio**. In questa prospettiva, RECEP-ENELC coopera con le organizzazioni internazionali interessate, le istituzioni dell'UE, gli Stati, le università, le ONG ed altri enti attivi nello stesso campo.

Presidente:
Gabriella Cundari, Assessore all'Urbanistica, Politiche del Territorio, Edilizia Pubblica Abitativa, Accordi di Programma della Regione Campania (Italia)
vice-Presidenti:
Joaquim Nadal i Farreras, Ministro per l'Urbanistica, la Pianificazione territoriale e i Lavori pubblici della Regione Catalogna (Spagna);
Giuliana Motti, Assessore alla Cultura e al Paesaggio della Provincia di Reggio Emilia (Italia);
Etienne Van Varenbergh, Consigliere municipale del Comune di Lennik (Belgio)
Direttore:
Riccardo Priore, Funzionario del Consiglio d'Europa (autorizzato dal Segretario Generale del Consiglio d'Europa)

Membri RECEP Italia (46 in tutta Europa)

5) Regione Abruzzo ITALIA Membro fondatore
6) Provincia di Ascoli Piceno ITALIA Membro fondatore
7) Provincia di Avellino ITALIA Membro fondatore
8) Regione Basilicata ITALIA Membro fondatore
9) Comune di Biella ITALIA Membro
10) Provincia di Biella ITALIA Membro
11) Comune di Bocchigliero ITALIA Membro
12) Comune di Bova ITALIA Membro
13) Regione Calabria ITALIA Membro fondatore
14) Regione Campania ITALIA Membro fondatore
15) Comune di Cirò Marina ITALIA Membro
16) Comune di Civita ITALIA Membro
17) Comune di Colosimi ITALIA Membro
18) Provincia di Cosenza ITALIA Membro fondatore
19) Regione Emilia-Romagna ITALIA Membro fondatore
20) Comune di Falerna ITALIA Membro
21) Comune di Gimigliano ITALIA Membro
22) Comune di Grimaldi ITALIA Membro
23) Regione Liguria ITALIA Membro fondatore
24) Provincia di Milano ITALIA Membro
25) Regione Molise ITALIA Membro fondatore
26) Provincia di Napoli ITALIA Membro
27) Comune di Nicotera ITALIA Membro
28) Regione Piemonte ITALIA Membro fondatore
29) Provincia di Reggio Calabria ITALIA Membro
30) Provincia di Reggio Emilia ITALIA Membro fondatore
31) Provincia di Rieti ITALIA Membro fondatore
32) Comune di Roma ITALIA Membro
33) Comune di San Floro ITALIA Membro
34) Comune di San Quirico d'Orcia ITALIA Membro
35) Regione Toscana ITALIA Membro fondatore
36) Comune di Trebisacce ITALIA Membro
37) Regione Umbria ITALIA Membro
38) Regione Veneto ITALIA Membro fondatore

LA PROVINCIA DI ASCOLI PICENO PER L'ATTUAZIONE DELLA CONVENZIONE EUROPEA DEL PAESAGGIO

La Provincia di Ascoli Piceno è fra le sei province italiane che hanno aderito alla RECEP (Rete europea degli enti locali e regionali per l'attuazione della Convenzione Europea del Paesaggio) in **qualità di membri fondatori**. Dal 2006 è impegnata in un percorso progettuale teso ad applicare gli articoli 5 e 6 della CEP ed a sperimentare metodi di coinvolgimento e partecipazione delle popolazioni locali nei processi di governo del territorio. In specifico il progetto provinciale prevede interventi di sensibilizzazione della società civile che si concretizzano in **Saggi Paesaggi Festival**; prevede inoltre **attività di formazione rivolte ai tecnici ed agli amministratori** degli Enti Locali, attività per la costruzione di strumenti tecnici tesi alla corretta gestione del paesaggio ed, infine, **progetti pilota volti a sperimentare metodi di copianificazione partecipata e di governance**.

RECEP ENELC

PROVINCIA DI ASCOLI PICENO
Medaglia d'oro al valor Militare
per attività partigiana
Progetto coordinato
dall'Assessorato alla Cultura

CARISAP
CASSA DI RISPARMIO DI ASCOLI PICENO S.p.A.


FESTIVAL
SAGGI PAESAGGI

Il Progetto Paesaggio Biellese (PPB)

Un'attuazione della Convenzione europea del paesaggio (CEP)

Nel corso del 2007, la Provincia di Biella e il Comune di Biella hanno avviato, in collaborazione con la Regione Piemonte e la Rete europea degli enti locali e regionali per l'attuazione della Convenzione europea del paesaggio (RECEP) - organismo costituito presso il Consiglio d'Europa e del quale fanno parte i suddetti enti territoriali - un progetto finalizzato al miglioramento della qualità del paesaggio nel Biellese.
Tale iniziativa, denominata Progetto Paesaggio Biellese (di seguito: PPB), rappresenta un'attuazione della Convenzione europea del paesaggio (di seguito: CEP), trattato internazionale recepito con Legge n. 14/2006 che impegna l'Italia a promuovere processi decisionali pubblici riguardanti la qualità del paesaggio a tutti i livelli territoriali interessati, con riferimento all'intero territorio nazionale, coinvolgendo gli enti locali [*Per lo Stato e le Regioni l'attuazione della CEP rappresenta un obbligo costituzionale (cfr. Articolo 117, comma 1)*].

Il PPB ha l'ambizione di favorire un governo del territorio che abbia come principale riferimento l'interesse che le comunità nutrono, in misura crescente, per la qualità del paesaggio quale imprescindibile dimensione dell'abitare.

Il PPB mira a promuovere e rilanciare un'identità culturale e territoriale del Biellese in grado di contribuire, in maniera partecipata e condivisa, alla qualità della vita ed allo sviluppo sostenibile.

Prima Conferenza Provinciale per il Paesaggio
BIELLA

La Conferenza sul Paesaggio è stata un importante momento di riflessione e di scambio, in cui il percorso compiuto si confronta con le analisi tecniche degli esperti e le politiche del territorio, con l'obiettivo di predisporre nuovi strumenti amministrativi in grado di compendiare la necessaria tutela e riqualificazione dei paesaggi biellesi con un'efficace strategia di governo delle trasformazioni.

Le diverse sessioni della Conferenza:
restituzione di dati analitici e statistici relativamente ai temi prescelti;
comunicazione sintetica da parte di paesaggisti, urbanisti, cittadini, abitanti dei risultati delle prime escursioni di *Cammin-saggio*;
relazioni dei rappresentanti di altre aree italiane portatrici di esperienze significative nel governo del paesaggio; presentazione di esperienze nella Provincia di Biella;
elaborazione di proposte e linee di indirizzo.

occasione di incontro con iniziative italiane di carattere territoriale che rivelano una convergenza con gli obiettivi della Campagna:

la rete dei **nuovi municipi**,
quella degli **Osservatori del paesaggio**
e quella degli **ecomusei**.

Sul piano europeo, il PPB ha suscitato notevole interesse configurandosi come uno dei *primi progetti di attuazione sperimentale della CEP, esempio da divulgare anche in altri contesti .*

In tale prospettiva, il progetto è stato esposto ai Rappresentanti politici degli enti territoriali Membri della RECEP, in occasione della loro 2ª Assemblea generale (Strasburgo, Consiglio d'Europa, 5 maggio 2008).

In Piemonte, la presentazione pubblica del PPB alle comunità interessate è avvenuta in occasione della 1ª Conferenza provinciale per il paesaggio (Biella, 25 gennaio 2008), dove i diversi soggetti istituzionali ed economici del territorio, i rappresentanti europei e delle organizzazioni non governative (ONG) impegnate nelle attività di attuazione della CEP, insieme ad esperti del paesaggio, hanno condiviso un documento programmatico contenente i punti salienti del progetto.

Tale documento è stato elaborato da un Gruppo tecnico con la supervisione di un Tavolo politico permanente (composto da rappresentanti politici e/o amministrativi di Regione Piemonte, Provincia di Biella, Comune di Biella, con la partecipazione della RECEP e dell'Osservatorio Beni Culturali e Ambientali del Biellese).

Esso esprime i principali contenuti della politica del paesaggio nel Biellese (principi generali, obiettivi strategici e modalità operative) che permettono l'adozione di misure specifiche volte ad interventi diversificati sui paesaggi riconosciuti dalle popolazioni.

Osservatorio Beni Culturali & Ambientali del Biellese

insieme NEL PAESAGGIO

prima parte

conoscere vivere difendere

Il ruolo delle O.N.G. per l'attuazione della *Convenzione Europea del Paesaggio*

1ª Conferenza Provinciale per il Paesaggio

Sabato
17 NOV 2007
Palazzo La Marmora - Biella

Il ruolo delle O.N.G. per l'attuazione della *Convenzione Europea del Paesaggio*

Biella, Palazzo La Marmora, sabato 17 novembre 2007

Introduzioni

Ore 9:00 Davide Bazzini
Assessorati per il Paesaggio - Provincia di Biella (Coordinatore)

Ore 9:10 Francesco Alberti La Marmora
Rete piemontese Osservatori del Paesaggio (Coordinatore)

Ore 9:20 Giuseppe Pidrillo
Mondi Locali - Rete europea Ecomusei (Facilitatore Gruppo di lavoro Paesaggio)

Partecipare al paesaggio

Ore 9:30 Monica Sassatelli
Università di Ferrara
Verso paesaggi partecipati: il ruolo della società civile organizzata nell'applicazione della *Convenzione Europea del Paesaggio*

Bilancio di un anno di lavoro

Ore 10:00 Il contributo degli osservatori e degli ecomusei per l'attuazione della *Convenzione Europea del Paesaggio*
(Le reti degli osservatori e degli ecomusei proseguono i lavori separatamente)

Ore 13:00 Pranzo

Comunicare il paesaggio

Ore 14:30 Maurizio Tomazzoni
Assessore all'Urbanistica Città di Rovereto
Parlare di *Piano di Paesaggio* ai cittadini: luci e ombre

Gli osservatori e gli ecomusei nella rete
CivisScape - NGO's in support of the *European Landscape Convention*

Ore 15:00 Tavola rotonda (modera Davide Bazzini)
Tema: l'opportunità per gli organismi che rappresentano la società civile di aderire alla Rete europea di O.N.G. per l'attuazione della *Convenzione Europea del Paesaggio*
(CivisScape verrà costituita a Firenze - Villa Caregli - il 23 febbraio 2008)

Abitare il paesaggio

Ore 17:00 Luisa Bonesio
Università di Pavia
Paesaggio come luogo dell'abitare

Rete piemontese Osservatori del Paesaggio

Nato nell'aprile 2006, il coordinamento degli Osservatori piemontesi del Paesaggio ha elaborato, su sollecitazione della Regione Piemonte, alcune osservazioni al Disegno di legge regionale n. 307 del 18/04/2007 (*Tutela e valorizzazione del paesaggio*).

L'Osservatorio Beni Culturali e Ambientali del Biellese è stato incaricato del coordinamento per l'anno 2007.

Aderiscono al coordinamento

Osservatorio Beni Culturali e Ambientali del Biellese - coordinatore
Osservatorio del Paesaggio Alessandrino
Osservatorio del Paesaggio dell'Anfiteatro Morenico di Ivrea
Osservatorio del Paesaggio per la Collina Torinese
Osservatorio del Paesaggio di Langhe e Roero
Osservatorio del Paesaggio per il Monferrato e l'Astigiano
Osservatorio del Paesaggio del Monferrato casalese
Osservatorio del Paesaggio dei Parchi del Po e della Collina torinese

L'invito è esteso ad altri enti della stessa natura, anche se non aderenti alla rete

Mondi Locali - Rete europea Ecomusei

Mondi Locali è una comunità di pratica che riunisce dal 2004 un gruppo di oltre 30 ecomusei italiani ed europei, uniti dal desiderio di mettere in circolazione iniziative innovative di valorizzazione del patrimonio locale e del paesaggio.

www.mondilocali.eu / www.giornatadelpaesaggio.eu

Gruppo di lavoro Paesaggio

Ecomuseo Valle Elvo e Serra (Biella) - *facilitatore*
Cantieri Ecomuseali delle Genti di Barbagia (Cagliari)
Ecomuseo del Casentino (Arezzo)
Ecomuseo del Lago d'Orta e Mottarone (Novara / Verbania)
Ecomuseo del Paesaggio di Parma - Acquarica di Lecce (Lecce)
Ecomuseo del Paesaggio Orizzontesenna - Chiaverano (Torino)
Ecomuseo del Paesaggio Orvietano (Terni)
Ecomuseo dei Terrazzamenti e della Vite - Cortemilia (Cuneo)
Ecomuseo del Vanoi (Trento)
Museo del Paesaggio - Castelnuovo Berardenga (Siena)
Federculture
IRES Piemonte
I cur Innovazione rurale
Provincia Autonoma di Trento
Provincia di Ferrara

L'invito è esteso ad altri enti della stessa natura, anche se non aderenti alla rete

Osservatorio Beni Culturali & Ambientali del Biellese

insieme

conoscere vivere difendere

La Campagna
Insieme nel Paesaggio
2006 - 2008

A 5 anni da una prima, analoga iniziativa, l'*Osservatorio Beni Culturali e Ambientali del Biellese* coinvolge in una riflessione attiva sul paesaggio le pubbliche amministrazioni, le associazioni, gli abitanti e si fa motore di una nuova serie di progetti ed eventi dedicati al tema:

Cammis-saggio - *Camminare il paesaggio*
Sette camminate esplorative dentro i paesaggi biellesi

Prima Conferenza Provinciale per il Paesaggio
Il futuro del paesaggio biellese nella prospettiva della *Convenzione Europea del Paesaggio*

www.paesaggioinfestival.it (Omodeo 2007 - Cingoli 2008)
Il paesaggio attraverso il cinema, la fotografia, il teatro e la musica, con iniziative promosse dall'*Osservatorio Beni Culturali e Ambientali del Biellese*, dai suoi soci e da altri soggetti locali

Osservatorio Beni Culturali & Ambientali del Biellese
Corso del Piazza 18 - 13900 Biella

Segreteria presso:
Na. Tur. Arte Società Cooperativa
Via Monte Mucrone 7 - 13900 Biella
Tel. +39 015 25322778 - Fax +39 015 25608923
info@naturarte.net

sostengono e aderiscono: Comune di Cossato, Comune di Candelo, Biella Città Europea

sostengono: Biella Auto, Banca Sella

media partner: il Biellese

NEL PAESAGGIO

terza parte

conoscere vivere difendere

Il Progetto Paesaggio Biellese

Un'attuazione della Convenzione Europea del Paesaggio

1ª Conferenza Provinciale per il Paesaggio

Venerdì
25 GEN 2008
Provincia di Biella-Sala Becchia

Il *Progetto Paesaggio Biellese* • Un'attuazione della *Convenzione Europea del Paesaggio*

Provincia di Biella - Sala Becchia, venerdì 25 gennaio 2008

Ore 9:30 Introduzioni
Sergio Scaramal — Presidente Provincia di Biella
Sergio Conti — Assessore alle politiche territoriali - Regione Piemonte
Vittorio Barazzotto — Sindaco Città di Biella

Ore 10:00 L'attuazione nel Biellese della *Convenzione Europea del Paesaggio* (CEP)
presiede Davide Bazzini
Assessore all'ambiente e all'innovazione tecnologica - Provincia di Biella
Coordinatore assessorati per il paesaggio - Provincia di Biella

Riccardo Prijore
Funzionario Consiglio d'Europa
Direttore ReCep - Rete europea degli enti locali e regionali per l'attuazione della CEP
La CEP come "denominatore" del *Progetto Paesaggio Biellese*

Damiano Gallà e Giuseppe Pidello
Rappresentanti Gruppo tecnico Progetto Paesaggio Biellese
Temi e percorsi del *Progetto Paesaggio Biellese*:
un'attuazione degli articoli 5 e 6 della CEP

Ore 11:00 Pausa caffè

Ore 11:30 Dibattito pubblico sul *Progetto Paesaggio Biellese*
modera Davide Bazzini

Ore 13:00 Buffet

Ore 14:30 *Esperienze italiane ed europee di attuazione della CEP*
modera Francesco Alberti La Marmora
Presidente Osservatorio Beni Culturali e Ambientali del Biellese
Coordinatore Osservatori del paesaggio del Piemonte

Roberto Gambino
Ordinario di pianificazione territoriale - Politecnico di Torino
Coordinatore Piano Paesaggistico - Regione Piemonte

Massimo Rossi
Presidente Provincia di Ascoli Piceno
Vice Presidente Unione Province d'Italia

Bas Pedroli
Ricercatore - ALTERRA Wageningen UR
Coordinatore CroSCom - NGO's in support of the European landscape convention

Benedetta Castiglioni e Viviana Ferrario
Dipartimento di Geografia - Università di Padova

Ore 16:00 Apertura delle adesioni al *Progetto Paesaggio Biellese* e conclusioni
a cura di Davide Bazzini

Il *Progetto Paesaggio Biellese* (PPB)

Nel corso del 2007, la Provincia e il Comune di Biella hanno aderito alla ReCep - Rete europea degli enti locali e regionali per l'attuazione della Convenzione Europea del Paesaggio, organismo creato nel 2006 presso il Consiglio d'Europa a Strasburgo. Tali adesioni hanno fatto seguito a quella della Regione Piemonte, membro fondatore della ReCep.
In questo ambito, la Provincia e il Comune di Biella hanno inteso avviare un progetto che mira a salvaguardare, gestire e riqualificare la dimensione paesaggistica del territorio biellese, in attuazione dei principi della Convenzione (in vigore in Italia dal 1° settembre 2006 - cfr. L.14/2006), tenendo conto degli orientamenti del Piano Paesaggistico Regionale in corso di elaborazione e degli altri strumenti e programmi collegati.
Tale iniziativa, denominata PPB - Progetto Paesaggio Biellese, ha l'ambizione di favorire un approccio al governo delle trasformazioni del territorio che abbia come principale riferimento l'interesse che le comunità nutrono, in misura crescente, per la qualità del paesaggio quale imprescindibile dimensione dell'abitare. In tale prospettiva, il PPB mira a promuovere e rilanciare un'identità culturale e territoriale del Biellese in grado di contribuire, in maniera partecipata e condivisa, alla qualità della vita delle popolazioni interessate e allo sviluppo sostenibile del loro territorio.

Sono stati invitati a partecipare alla conferenza:

Piergiorgio Bellagamba
Università di Camerino

Luisa Bonesio
Università di Pavia

Gianfranco De Martini
Presidente Camera di Commercio di Biella

Luciano Donatelli
Presidente Unione Industriale Biellese

Olimpia Gobbi
Assessore alla cultura - Provincia di Ascoli Piceno

Maurizio Maggi
IRES Piemonte

Andrea Rolando
Politecnico di Milano

Rappresentanti dell'Atelier dei Paesaggi Mediterranei

Rappresentanti degli Osservatori del paesaggio dell'Alessandrino, dell'Anfiteatro Morenico di Ivrea, della Collina torinese, delle Langhe e Roero, del Monferrato e Astigiano, del Monferrato Casalese e dei Parchi del Po

La Campagna
Insieme nel Paesaggio
2006 - 2008

Osservatorio
Beni Culturali & Ambientali del Biellese Onlus
Corso dei Piazzi 10 - 13900 Biella

Segreteria presso:
Ma. Ter. Arte Società Cooperativa
Via Monte Mucrone 7 - 13900 Biella
Tel. +39 015 2522728 - Fax +39 015 2500823
info@osbiaria.net

A 5 anni da una prima, analoga iniziativa, l'*Osservatorio Beni Culturali e Ambientali del Biellese* coinvolge in una riflessione attiva sul paesaggio le pubbliche amministrazioni, le associazioni, gli abitanti e si fa motore di una nuova serie di progetti ed eventi dedicati al tema:

***Commin-saggio* - Camminare il paesaggio**
Sette camminate esplorative dentro i paesaggi biellesi

Prima Conferenza Provinciale per il Paesaggio
Il futuro del paesaggio biellese nella prospettiva della *Convenzione Europea del Paesaggio*

www.paesagginfestival.it Ottobre 2007 - Giugno 2008
Il paesaggio attraverso il cinema, la fotografia, il teatro e la musica, con iniziative promosse dall'*Osservatorio Beni Culturali e Ambientali del Biellese*, dai suoi soci e da altri soggetti locali

sostengono e aderiscono:
Comune di Cossato — Comune di Candelo — Museo del Biellese — Eco Museo

con il contributo:
Biella Auto — Banca Sella

media partner:
il Biellese

La Regione Piemonte ha approvato l'istituzione di 8 nuovi Ecomusei che vanno ad inserirsi nella rete dei **25 Ecomusei regionali** (su un totale di **77 Ecomusei nazionali**).

Le finalità dell'Ecomuseo sono quelle di tutelare e valorizzare il patrimonio culturale, storico e materiale delle comunità locali nonché di incentivare forme di sviluppo sostenibile. Una formula che prevede spazi espositivi accanto ad attività lavorative tradizionali. Attività come la lavorazione della pietra, la pastorizia, attività artigianali che rischiano di scomparire possono essere salvate e valorizzate anche grazie alla crescente domanda di turismo culturale.

CHE COS'E' UN ECOMUSEO

La definizione sulla quale lavora il Laboratorio Ecomusei è quella di un "patto" con il quale una "comunità" si impegna a "prendersi cura" di un "territorio".

- "Patto", e non norme che obbligano o proibiscono qualcosa, ma un accordo non scritto e generalmente condiviso.

- "Comunità", ovvero i soggetti protagonisti non sono solo le istituzioni poiché il loro ruolo propulsivo, importantissimo, deve essere accompagnato da un coinvolgimento più largo dei cittadini.

- "Prendersi cura", cioè conservare ma anche saper utilizzare, per l'oggi e per il futuro, il proprio patrimonio culturale in modo da aumentarne il valore anziché consumarlo.

- "Territorio", inteso non solo in senso fisico, ma anche come storia della popolazione che ci vive e dei segni materiali e immateriali lasciati da coloro che lo hanno abitato in passato

Nome Osservatorio del Paesaggio Piemonte	Referenti	Siti web ed indirizzi e-mail
Osservatorio paesaggio del Monferrato casalese	**Presidente:** Dott.ssa Umberta Barletti Lerner **Vice-Presidente**: Prof. Valerio Di Battista **Segretario:** Dott. Gian Paolo Bardazza	www.odpm.it info@odpm.it
Osservatorio del Paesaggio Alessandrino	**Presidente:** Dott. Carlo Bidone **Vice-Presidente:** Dott. Lucia Bruno	www.provincia.alessandria.it/osservatorio
Osservatorio per i Beni Culturali ed Ambientali del Biellese	**Presidente:** Dott. Francesco Alberti La Marmora	info@naturarte.net
Osservatorio del paesaggio del Torinese e della sua collina	**Presidente:** Sig. Beniamino Marchetti	
Osservatorio del Paesaggio dei Parchi del Po e della Collina torinese	**Direttore:** Dott. Ippolito Ostellino	www.ocs.polito.it/osservatoriopaesaggio.htm
Ecomuseo del paesaggio di Chiaverano	**Coordinatore:** Arch. Riccardo Avanzi	
Osservatorioper la tutela del paesaggio di Langhe e Roero	**Coordinatore:** Arch. Silvio Veglio	www.odplangheroero.it info@odplangheroero.it
Osservatorio del paesaggio per il Monferrato e l'Astigiano	**Presidente**: Prof. Marco Devecchi	www.osservatoriodelpaesaggio.org info@osservatoriodelpaesaggio.org
COORDINAMENTO *degli Osservatori piemontesi del paesaggio*	**Coordinatore:** Francesco Alberti La Marmora	www.osservatoriodelpaesaggio.it

LOMBARDIA- ECOMUSEI

Bergamo

- Ecomuseo delle Orobie - La Strada Verde - Vilminore di Scalve
- Ecomuseo di Valtorta - Valtorta
- Ecomuseo Val Taleggio - Taleggio
- Ecomuseo Valle Imagna - Sant'Omobono Terme

Brescia

- Ecomuseo Concarena - Montagna di Luce - Cerveno
- Ecomuseo Vaso Re e Valle dei Magli - Bienno
- Ecomuseo della Valle delle Cartiere - Toscolano Maderno
- Ecomuseo Bosco Alberi del Pane - Ceto

Lecco

- Ecomuseo della Valle San Martino - Calolziocorte

Mantova

- Ecomuseo della Risaia dei Fiumi e del Paesaggio Rurale Mantovano - Castel d'Ario
- Ecomuseo Valli Oglio-Chiese - Canneto sull'Oglio

Milano

- Ecomuseo Adda di Leonardo - Trezzo sull'Adda
- Ecomuseo del Paesaggio - Parabiago
- Ecomuseo Est Ticino, percorsi tra Storia, Saperi e Mestieri - Corbetta

Pavia

- Ecomuseo del Paesaggio Lomellino - Ferrera Erbognone
- Ecomuseo Grano Erba - Santa Margherita di Staffora.

Sondrio

- Ecomuseo della Valgerola - Gerola Alta
- Ecomuseo Valle del Bitto di Albaredo - Albaredo San Marco.

CONVEGNI

Sabato 25 marzo Ore 9.30

Un territorio in partenza: viaggio da Pavia al Mare per il recupero del paesaggio

Intervengono: Giovanni Iannelli, Università di Pavia, Enrico Valeriani, Università di Pavia, Aurora Scotti, Politecnico di Milano, Francesco Puma, Autorità di Bacino, Carlo Cacciamani, Ufficio Idrografico del Po, Luigi Mille, Agenzia Interregionale Po, Cesare Stevan, Politecnico di Milano, Marco Dezzi Bardeschi, Politecnico di Milano, Graziella Sibra, Politecnico di Milano.

Scuderie del Castello Visconteo

Martedì 28 marzo Ore 21.00

Progettare il paesaggio: come la politica disegna il territorio

Intervengono: Fabio Granata, Assessore al Turismo Regione Siciliana, Emilia Benfante, direttore Vicario Culture, Identità e Autonomie della Lombardia - Regione Lombardia, Milena Bertani, Presidente del Parco del Ticino, Silvana Borutti, Assessore alle Politiche Culturali, Giuseppina Balzamo, Assessore allo Sviluppo Sostenibile, Franco Sacchi, Assessore all'Urbanistica, Ecologia e Ambiente, Comune di Pavia.

Aula Foscolo, Università di Pavia, Strada Nuova 65

Mercoledì 29 marzo Ore 9.15 - 18.00

Paesaggi in prospettiva

A cura di Luisa Bonesio. Intervengono: Maurizio Vitta, Politecnico di Milano, Claudia Pasqualini Salsa, esperta di diritto ambientale e paesaggistico, Luigi Zanzi, Università dell'Insubria, Alberto Magnaghi, Università di Firenze, Massimo Quaini, Università di Genova, Annalisa Maniglio Calcagno, Università di Genova. Coordina Luigi Russo, presidente Società Italiana di Estetica.

S. Maria Gualtieri, p.zza Vittoria

Venerdì 31 marzo Ore 21.00

Paesaggio urbano pavese: identità fluviale, identità fluida

Intervengono gli architetti: Luca Micotti, Vittorio Prina, Remo Dorigati, Politecnico di Milano, Alessandro Rocca, Politecnico di Milano.

S. Maria Gualtieri, p.zza Vittoria

Sabato 1 aprile Ore 10.00

L' "Abitare" e la grazia. Nuovi percorsi tra Bellezza, Tecnica, Agricoltura

A cura di Luciano Valle. Intervengono: Paolo Lassini, Direzione Generale Agricoltura - Regione Lombardia, Gabriele Corti, agronomo, direttore dell'azienda agricola "Caremma", Maurizio Boriani, Politecnico di Milano, Agnese Visconti, Università di Pavia.

Agriturismo Campolungo, Travacò Siccomario, Frazione Boschi

Tutte le iniziative in calendario sono ad ingresso gratuito

Infotel Comune di Pavia 0382399343 Infoweb www.comune.pv.it
Infomail animadeiluoghi@libero.it InfoSkype animadeiluoghi

Con il patrocinio e il sostegno di:

RegioneLombardia – Culture, Identità e Autonomie della Lombardia
Regione Siciliana – Assessorato al Turismo Comunicazione e Trasporti
Provincia di Pavia
Comune di Sanremo
Comune di Caltagirone
FAI Fondo per l'Ambiente Italiano
Parco Ticino
SIE
Città d'arte della Pianura Padana

Con il contributo di:

Banca Regionale Europea – Gruppo Banca Lombarda e Piemontese
coop Lombardia
ASM Pavia

Con la partecipazione di: Centro Servizi Amministrativi, Italia Nostra, Amici dell'Orto Botanico, Libreria Il Delfino, Coop Con-Tatto

paesaggi: l'anima dei luoghi

PAVIA
25 MARZO - 2 APRILE 2006

PAVIA 2006
Città internazionale dei saperi

COMUNE DI PAVIA

INIZIATIVE DELLA SETTIMANA

Vagabondaggi letterari, letture itineranti su bus di linea, a cura di Motoperpetuo, nelle giornate infrasettimanali

Là dove c'era l'erba…Le frange urbane, mostra fotografica di Giovanni Giovannetti, Santa Maria Gualtieri, piazza della Vittoria.
Orari: martedì-venerdì 16.30-19.30. Sabato e domenica 10.30-12.30; 16.30-19.30

Cities from Below, rassegna di video della Fondazione Teseco per l'Arte di Pisa, aula didattica del Castello visconteo, v.le XI Febbraio.
Orari: martedì-domenica 10.00-17.50

CONVEGNO

Identità conviviali o spaesamento metropolitano
S. Maria Gualtieri, piazza della Vittoria, 22 maggio 2007

Ore 9,30
Indirizzi di saluto

Riccardo Priore (Consiglio d'Europa), Convenzione europea del paesaggio: un progetto politico al servizio dell'identità del territorio

Daniela Poli (Università di Firenze), Paesaggi di margine: ruolo e funzione dell'agricoltura periurbana

Carlo Socco (Politecnico di Torino), L'anima dei luoghi e i luoghi senz'anima

Ore 13
Buffet

Ore 14,30
Domenico Luciani (Fondazione Benetton), Prima e dopo la città. Cercare l'anima dei luoghi nella nebulosa insediativa

Massimo Venturi Ferriolo (Politecnico di Milano), La buona visibilità dell'insieme tra polis e metropolis, omogeneo ed eterogeneo: uno sguardo sulle trame del paesaggio urbano

Proiezione dei corti:
P.P. Pasolini, Le mura di Sana
P. Brunatto, Pasolini e la forma della città

Per maggiori dettagli consultare il sito
www.animadeiluoghi.com

info: tel 0382 399343

CON IL PATROCINIO DI:

PAVIAMUSEI

CON IL CONTRIBUTO DI:

ASA PAVIA

CON LA COLLABORAZIONE DI:

Line

GRUPPO TESECO
IMPRESA CULTURA AMBIENTE

PAESAGGI: L'ANIMA DEI LUOGHI IL PAESAGGIO URBANO

PAVIA
18/27 Maggio 2007

COMUNE DI PAVIA

PAVIA CITTA' INTERNAZIONALE DEI SAPERI



BIENNALE DEL PAESAGGIO
PROVINCIA DI REGGIO EMILIA

Paesaggio zero

MANIFESTO

Alleggerire.
Ritrovare i vuoti.
Leggere lo spazio aperto.
Riconoscere il proprio paesaggio.
Ridare valore all'utopia concreta.
Innovare con responsabilità conoscendo i meccanismi della natura e della materia.
Costruire un progetto territoriale e comunicarlo per la sua condivisione con il tessuto sociale ed economico.

1° BIENNALE dell'Osservatorio del Paesaggio dei Parchi del Po e della Collina Torinese — APRILE - LUGLIO 2008
Cascina Le Vallere - Corso Trieste, 98 - 10024 - Moncalieri (TO) — Seminario 30 maggio 2008
www.paesaggiozero.it - www.osservatoriopaesaggio.polito.it

Osservatorio del paesaggio dei parchi del Po e della Collina Torinese 1

PUBBLICO PAESAGGIO
FESTIVAL DELL' ARCHITETTURA
-07.08-
PARMA REGGIO EMILIA MODENA

BIENNALE TOSCANA del PAESAGGIO

festival del PAESAGGIO

BIENNALE del PAESAGGIO MEDITERRANEO
PESCARA 19-20-21 MAGGIO 2005

COMUNE BORMIO

RegioneLombardia

ASSOCIAZIONE CULTURALE TERRACELESTE

con il Patrocinio dell'Ordine degli Ingegneri e degli Architetti della Provincia di Sondrio

SEMINARIO DI FORMAZIONE

TUTELA E VALORIZZAZIONE DEL PAESAGGIO ALPINO

Bormio, 5-6-7 giugno 2008

Sala Conferenze Bormio Terme - Via Stelvio, 10

Fiorenzo Tomea - dalla Torre di Teglio (1954), courtesy Banca Popolare di Sondrio

Giovedì 5 giugno

ore 9,00 Saluti delle Autorità

ore 10,00 Luisa Bonesio (Università di Pavia), Presentazione dell'iniziativa: *Paesaggio, identità, comunità locali nell'era globale*

ore 11,15 Riccardo Priore (Funzionario europeo, Direttore RECEP/CDP - UNISCAPE), *La Convenzione europea del paesaggio: matrici politico-culturali e itinerari applicativi*

ore 16,00 Annibale Salsa (Università di Genova, Presidente generale del CAI), *Il tramonto delle identità tradizionali*

Venerdì 6 giugno

ore 10,00 Roberto Franzini Tibaldeo (Università di Torino), *Il paesaggio come laboratorio di etica pubblica*

ore 11,15 Umberto Tecchiati (Università di Parma), *Ricostruire il paesaggio e l'ambiente preistorico in area Alpina centrale. Alcuni casi di studio*

ore 16,00 Luciano Bolzoni (Architetto - Politecnico di Milano), *Le Alpi scavalcate: i percorsi alpini della modernità (montagna, paesaggio, industria)*

Sabato 7 giugno

ore 10,00 Marco Vitale (Economista d'impresa, Milano), *Cultura, territorio, popolazioni: i tre fattori dello sviluppo*

ore 11,15 Domenico Luciani (Architetto, Presidente dell'Accademia di Paesaggio, Fondazione Benetton-Treviso), *Tradizione e invenzione di forme e di norme per i luoghi della montagna*

ore 15,00 Luigi Gaido (Università Valle d'Aosta, Esperto di flussi turistici), *Il turismo di montagna. Tendenze e prospettive*

ore 16,30 Enrico Camanni (Giornalista, Direttore de "L'Alpe"), *Dalle ceneri della nostalgia, il nuovo paesaggio alpino*

Ai frequentanti sarà rilasciato attestato. La partecipazione al seminario è gratuita. Si invita a formulare la propria adesione al seminario, comunicando l'eventuale esigenza di sistemazione alberghiera, entro il 25 maggio 2008 al n. 0342.903300 o per fax al n. 0342.904696 o per e-mail: infobormio@provincia.so.it

Banca Popolare di Sondrio

Credito Valtellinese 1908-2008 100

www.comune.bormio.so.it

www.geofilosofia.it

www.terraceleste.wordpress.com

Benvenuto nella natura, nei colori, nell'aria pura. Benvenuto nei sapori, nella genuinità dei prodotti, nel gusto di scoprire.
Benvenuto nel divertimento, nello sport che non è mai uguale. Benvenuto nel relax, nell'incanto delle terme, in una valle di emozioni. Benvenuto nel calore della gente, nei valori di una vita. Benvenuto in una terra che ti fa sentire sempre a casa.
Benvenuto in Valtellina, il cuore delle Alpi.

Valtellina
IL CUORE DELLE ALPI

www.valtellina.it

Il fenomeno turistico ha apportato grossi mutamenti al paesaggio?

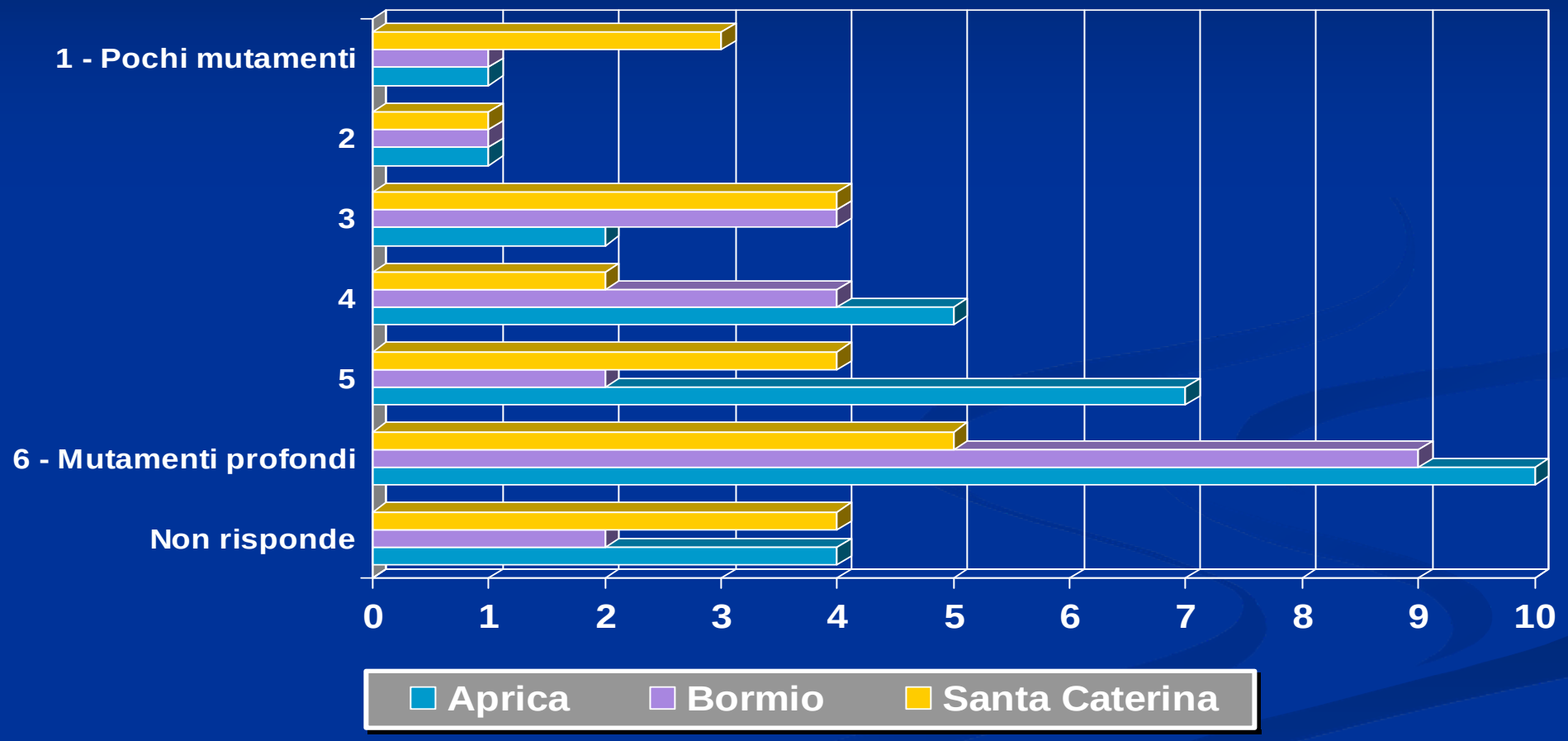

Il fenomeno turistico ha apportato grossi mutamenti al paesaggio?

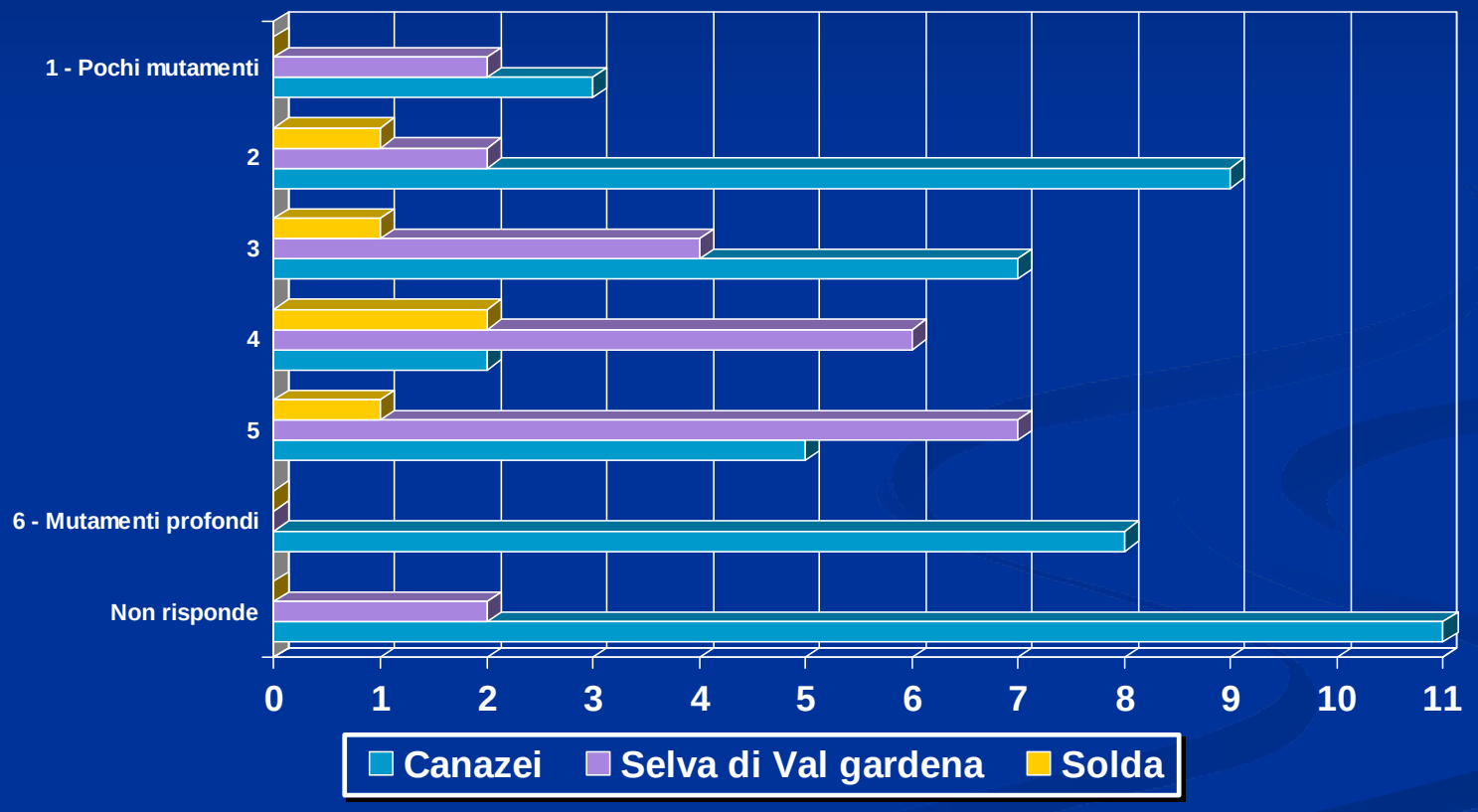

Qual è il suo giudizio complessivo di questa località?

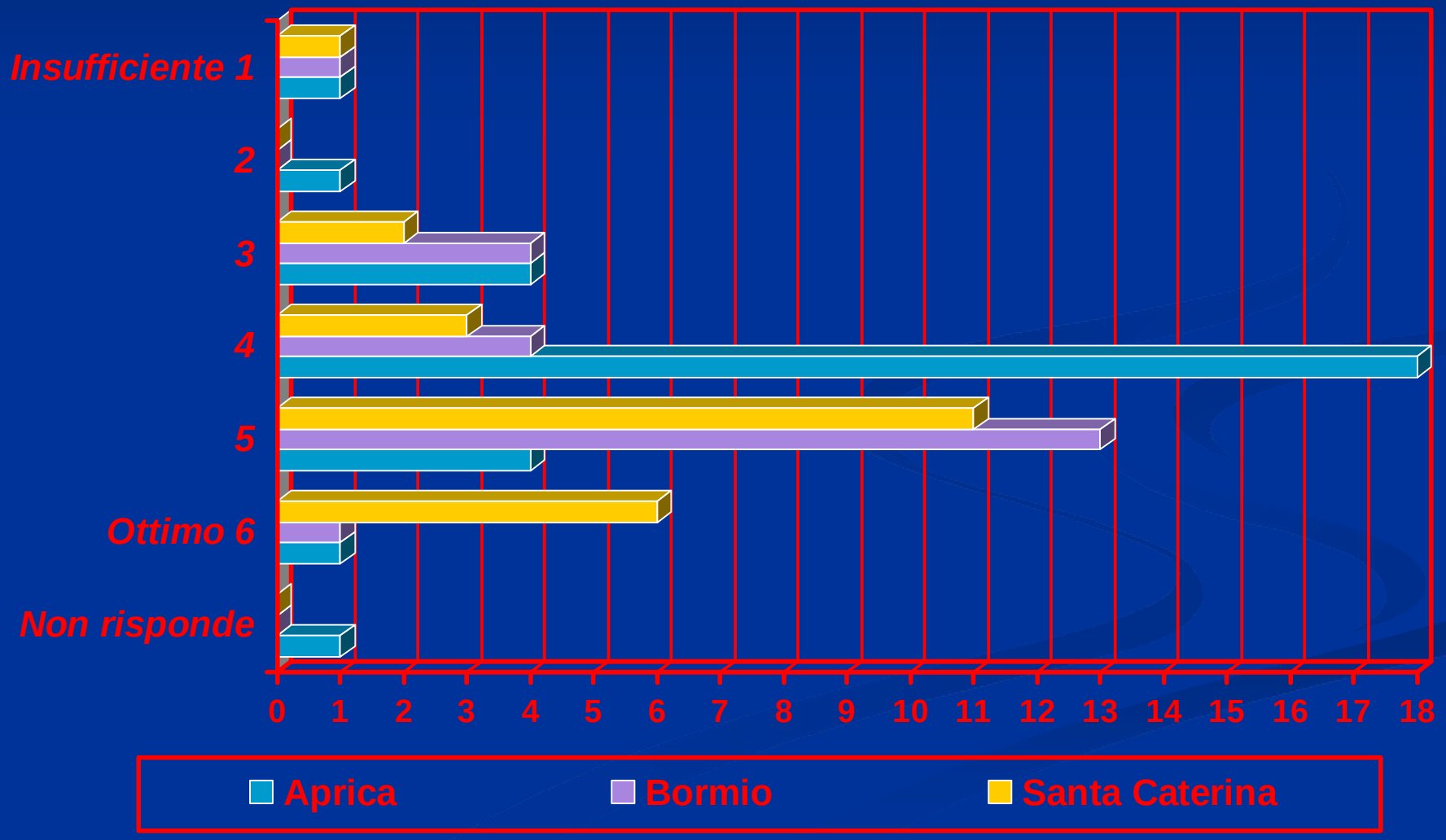

Qual è il suo giudizio complessivo di questa località?